

است . آب رودخانه نور پس از گذشتن از تترستاق در هردو رود به آب‌هرازمی پیوندد.

۷۹۶/۳۱۷ - جناغی با غین درست است .

۱۳/۳۴۳ - شاید : بانو خلد (؟)

۱۵/۳۲۶ - پلارود با پ صحیح است .

۳۳۴/۳۳۱ و ۳۳۴ - جناغی باغین صحیح است .

۱۵/۳۶۳ - پلارود با پ صحیح است .

۱۹/۳۳۸ - اسپ کلا با پ صحیح است .

۱/۳۳۴ - در اقلیم نور راجع به دارکلا چنین آمده است : عبدالیها به اتفاق عده‌ای

(مالازین‌العابدین - ملا باقر - حاجی میرزاجانی - میرزایحیی و چند نفر

دیگر) به سمت قشلاق‌نور حرکت و به‌دارکلا که تیول اباء و اجدادشان بود

ورود فرموده و جمعی از رجال و محترمین و علمای نور در دارکلا حضور

مبارک مشرف شده و چندین شبانه‌روز بساط تبلیغ دائر بوده و عده‌ای مخصوصاً

چهارنفر از مجتهدین مؤمن گشته‌اند از آنجمله ملاعباس (پدر شیخ‌فضل‌الله

نوری) و میرزا ابوالقاسم مجتهد که هردو دامادهای ملا محمد تقی مجتهد

بوده‌اند (اقلیم‌نور، ص ۳۵) .

۱۰/۳۴۵ - یا سینه گفتاری صحیح است .

۱۷/۳۴۵ - دو بیت زیر مربوط به بقعه شاه‌بالو نیست . این ابیات در بیت تا کر بر

چوبی نوشته شده بوده است و فعلا در تکیه تا کر است .

۲/۳۴۴ - دارکلا در تقسیمات جزء میانرود پایین نور است نه جزء ناتل رستاق

ن . ك . به ص ۳۲۷ .

۱۱/۳۶۰ - مدرسه آقا شیخ محمدتقی مجتهد کلاگر در ص ۳۵۲ شرح داده شده است.

۸/۳۷۰ - جناغی با غین صحیح است .

۱/۳۷۱ - شهر در محل به معنی شمشاد جنگلی است و کتی (= کوتی) به معنی تپه

است یعنی تپه شمشادی .

۹/۳۷۸ - در قم به جای ارقم صحیح است .

۱/۳۷۹ - صنع الدوله صحیح است که لقب اول محمدحسن‌خان اعتمادالسلطنه است .

۱/۳۹۳ - دلارستاق امروز جزء نور به حساب می‌آید . در دوران قاجاری جزء پایین -

لاریجان بوده است .

۱/۳۹۴ - دشت لار در این جمله زیاد است .

۱/۳۹۶ - وسرکتل کلماتی زائد است .

۱۹/۳۹۹ - جناغی با غین صحیح است .

۱/۴۰۰ - جناغی با غین صحیح است .

۴/۴۰۱ - محمدحسن‌خان درست است .

۹/۴۰۲ - مقابل به‌جای مقال صحیح است .

۱۰/۴۰۲ - منفرد درست است .

۱۱/۴۰۳ - محمدحسن‌خان صحیح است .

۳/۴۰۴ - محمدحسن‌خان درست است .

۱۰/۴۰۶ - زرمون با تقدیم زاء صحیح است .

۱۶/۴۰۷ - آب مراد صحیح است .

۷/۴۱۶ - سرده بادال صحیح است .

۴/۴۲۱ - جناغی با غین درست است .

۱۱/۴۲۷ - محمدحسن‌خان صحیح است .

۱۵/۴۲۸ - دائی خاقان شهید صحیح است .

۲۰/۴۶۸ - جد با تشدید دال صحیح است .


۸/۴۷۱ - مخبوء صحیح است .

۴/۴۷۶ - صوفیان به‌جای صفویان صحیح است .

۲ر۸۰ - دلارستاق مدتی جزء لاریجان و زمانی جزء نور بوده است .


۶/۴۸۳ - نجار با تشدید جیم صحیح است .

۱۳/۴۹۱ - رسول‌الله صحیح است .



(عکس شماره ۱) مسجدی کهن به نام دزگامزکتی در دهکده چوردی بیلاق سختسر


ekfarsi.com




(عکس شماره ۳) نمای خارجی مقبره پلایید در سادات محله سختسر




(عکس شماره ۲) سنگ قبر شاتوره خانم در محوطه مسجد دزگا مزگتی




(عکس شماره ۵) کتیبه صندوق مقبره پلاسید در سادات محله سختسر



(عکس شماره ۴) در ورودی مقبره پلاسید در سادات محله سختسر



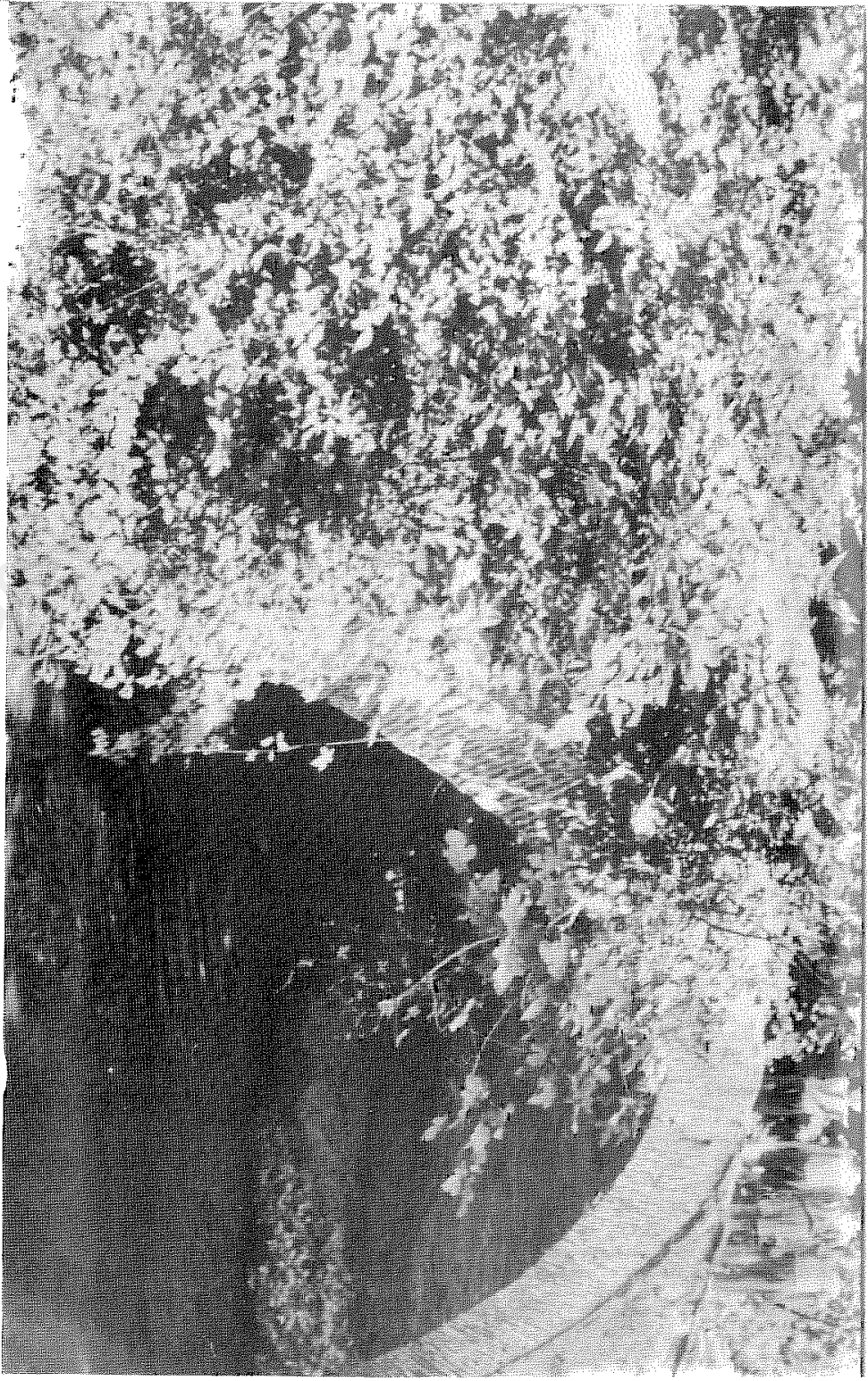
(عکس شماره ۸) پل آجری دهکده لپاس سر راه رنج محله و کپناک گیپیان تنکابن



(عکس شماره ۶) دیوار شرقی قلعه مارکوه در سمت شرقی دهکده کتالم



(عکس شماره ۷) دیوار شمالی قلعه مارکوه در سمت شرقی دهکده کتالم




(عکس شماره ۹) بل آجری بر آب و اچه کپله بر سر راه نسیه محله به قنیه محله ه دهکنده بر امیر




(عکس شماره ۱۰) نمای خارجی امامزاده محمد در دهکنده و اچک گلیجان تنکابن



(عکس شماره ۱۴) کاجهای کهنسال باغ امیر اسعد در خرم آباد تنکابن



(عکس شماره ۱۱)




(عکس شماره ۱۲)

از سنگهای تراشیده نقش در اطراف تخت اسعد در خرم آباد تنکابن ناهارخوران امیر


(عکس شماره ۱۳) تخت و حوض ناهارخوران امیر اسعد در خرم آباد تنکابن




(عکس شماره ۱۵) بنای بقعه و مسجد
امامزاده ابوالقاسم (قاسم) در دهکده
امامزاده قاسم (جزما) دو هزار خرم آباد
تنکابن




(عکس شماره ۱۶) در بقعه امامزاده
ابوالقاسم در دهکده امامزاده قاسم
دو هزار خرم آباد تنکابن




(عکس شماره ۱۷) شمشه وسط در قدیمی مسجد متصل به بقعه امامزاده ابوالقاسم در
دهکده امامزاده قاسم دو هزار خرم آباد تنکابن



(عکس شماره ۲۰) کتیبه بالای لنگه در قدیمی مسجد متصل به بقعه امامزاده قاسم در دهکده امامزاده قاسم دوهزار تنکابن خرم آباد



(عکس شماره ۱۸)




(عکس شماره ۱۹)



کنده کاریهای پشت و روی در قدیمی مسجد متصل به بقعه امامزاده ابوالقاسم در دهکده امامزاده قاسم دوهزار خرم آباد تنکابن



(عکس شماره ۲۲) بقعه حمزه رضا در دهکده کوشک سرای چالوس




(عکس شماره ۲۱) بقعه سید محمد در دهکده زوات شرقی قشلاق کلارستاق




(عکس شماره ۲۴) قسمتی از صندوق قدیمی بقعه آقا
عبدالرضا نزدیک دهکده پردنگون
بیرون بشم کلارستاق

(عکس شماره ۲۵) در صندوق قدیمی بقعه آقا عبدالرضا


(عکس شماره ۲۶) پاره‌های چوب کنده‌کاری در
ایوان امامزاده آقا عبدالرضا نزدیک
دهکده پردنگون بیرون بشم کلارستاق




(عکس شماره ۲۳) در ورودی و کفش کن بقعه حمزه رضا در دهکده کوشک سزای چالوس



(عکس شماره ۲۸) نمای خارجی گلدسته و بقعه امامزاده آقا عبدالرضا نزدیک دهکده پردنگون بیرون ششم کلارستانق




(عکس شماره ۲۷) کتیبه‌هایی بر تخته‌های پل کوی سلف ایوان امامزاده آقا عبدالرضا نزدیک دهکده پردنگون بیرون ششم کلارستانق




(عکس شماره ۳۰) سرستون چوبی امامزاده هادی در دهکده حسن کیف کلاردشت



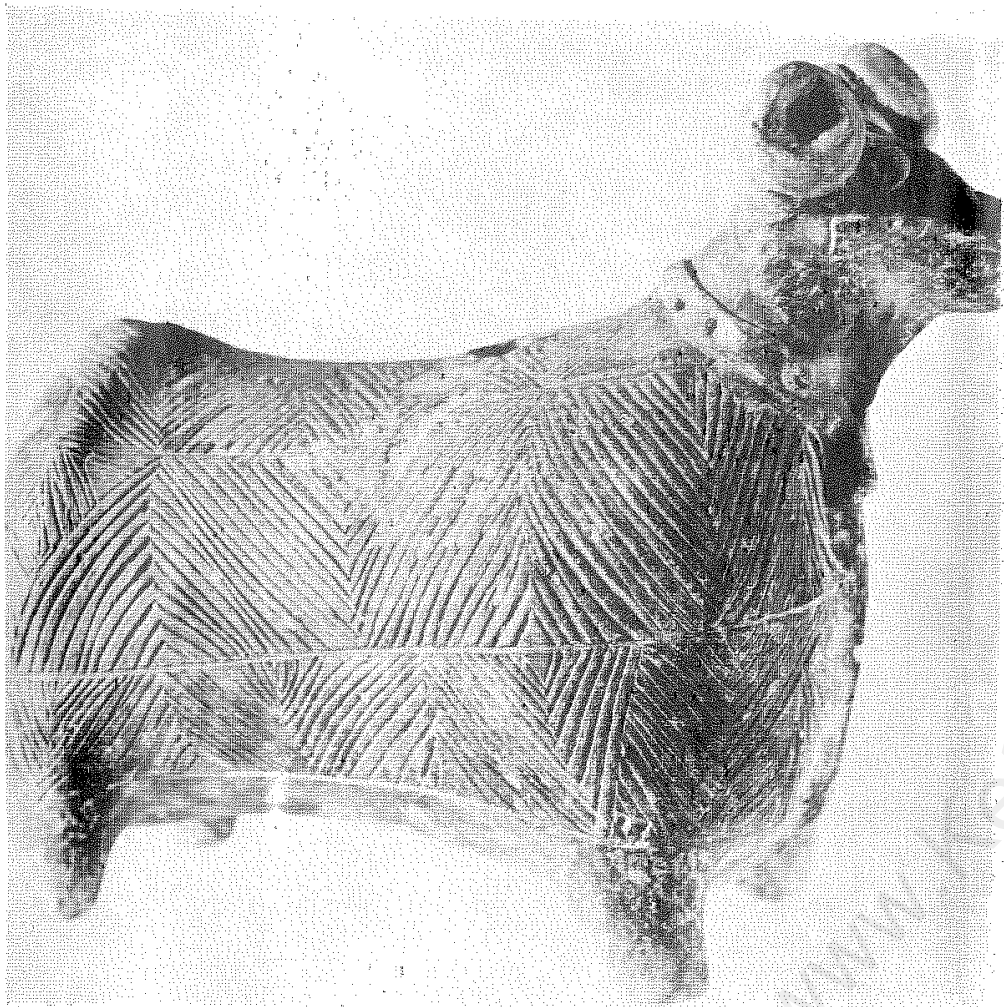
(عکس شماره ۲۹) نمای خارجی بنای امامزاده زکریا در دهکده شکرکوه کلاردشت کلاردشت



(عکس شماره ۳۲) نمای خارجی امامزاده هادی در دهکده حسن کیف، کالاردشت



(عکس شماره ۳۱) کتیبه‌ای بر پاستون امامزاده هادی در دهکده حسن کیف کالاردشت



(عکس شماره ۳۴) گنجینه کلاردشت

(عکس شماره ۳۳) گنجینه کلاردشت






(عکس شماره ۳۶) گنجینه کلاردشت



(عکس شماره ۳۵) گنجینه کلاردشت





(عکس شماره ۳۹) سنگ قبری در گورستان قدیمی در دهکده ایت کوهستان کلارستاق

(عکس شماره ۴۰) سنگ قبری در گورستان قدیمی در دهکده ایت کوهستان کلارستاق




(عکس شماره ۳۷) سنگ قبری در لریز از کشتزارهای دهکده دلیر کوهستان کلارستاق



(عکس شماره ۳۸) سنگ قبری در گورستان قدیمی در دهکده ایت کوهستان کلارستاق




(عکس شماره ۴۲) قسمتی از راه ناصرالدین شاه
(راه قدیمی کندوان)




(عکس شماره ۴۳) دروازه سنگی ناصرالدین
شاهی در راه قدیمی کندوان



(عکس شماره ۴۱) نمای خارجی امامزاده اسماعیل در الامل کوهستان کلارستان




(عکس شماره ۴۶) گنبدی از کاروانسرای گردنه کندوان در آبریز رودخانه چالوس




(عکس شماره ۴۴) کتیبه فارسی طرف چپ دروازه سنگی راه ناصرالدین شاهی


(عکس شماره ۴۷) امامزاده جعفر و امامزاده حسن در حسن آباد پنجک رستاق کجور




(عکس شماره ۴۵) نمای کاروانسرای پای گردنه کندوان در آبریز رودخانه چالوس



(عکس شماره ۴۹) گچ‌بریها و نقاشیهای زیر گنبد امامزاده جعفر در بدی خیل حومه کجور




(عکس شماره ۴۸) امامزاده جعفر در اراضی بدی خیلی حومه کجور




(عکس شماره ۵۱) سنگ قبری قدیمی در امازاده سیدعلی در اراضی فیروز کلاهی پایین کجور





(عکس شماره ۵۲) مزار سید خدیجه در دامنه کوه نزدیک بقعه سیدعلی در اراضی فیروز کلا



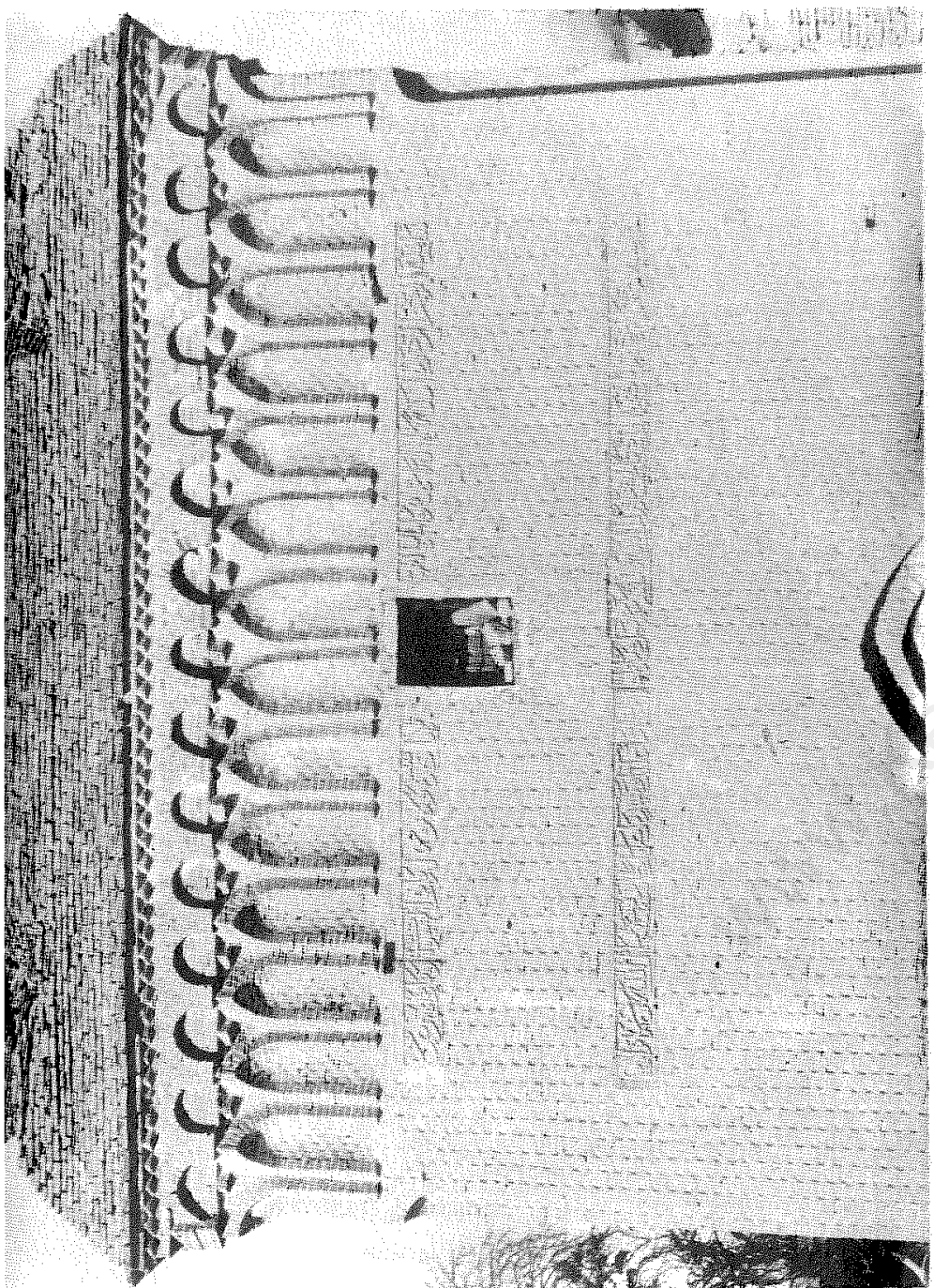
(عکس شماره ۵۰) نمای خارجی شاهزاده حسین در دهکده فیروز کلاهی پایین حومه




(عکس شماره ۵۴) قسمتی از کتیبه بالای صندوق مرقد ملك كيومرث در بقعه طاهر و مطهر
(عکس شماره ۵۵) قسمتی از کتیبه پایین و بدنه صندوق مرقد ملك كيومرث در بقعه طاهر و مطهر




(عکس شماره ۵۳) نمای کلی بقعه طاهر و مطهر در سال ۱۳۰۳ هـ . ق . (عکس شماره ۱۰۰۵۶ کتابخانه
مرکزی دانشگاه تهران)



(عکس شماره ۵۸) کتیبه‌های ضلع جنوبی بنای بقعه طاهر و مطهر



(عکس شماره ۵۶) قسمتی از کتیبه بالای طرف شرقی صندوق مرقد ملک کیومرث در بقعه طاهر و مطهر
(عکس شماره ۵۷) بدنه جنوبی صندوق مرقد ملک کیومرث در بقعه طاهر و مطهر





(عکس شماره ۶۰) بقعه طاهر و مطهر و مدفن ملك كيومرث استندار در اراضی دهکده هزارخال کجور



(عکس شماره ۵۹) کتیبه‌های ضلع غربی بنای بقعه طاهر و مطهر

(عکس شماره ۶۲) منبری سنگی در اراضی مصلاهی دهکده صالحان کجور



(عکس شماره ۶۱) مرقد سید محمد کیا دبیر صالحانی در دهکده صالحان کجور