


عکس شماره ۶۶: بنای جدید امامزاده عبدالله در اسکومحله لیتکوه.




عکس شماره ۵۶: بقعه وسقانفار طاووس خاتون در سرین کلاهی اهلیم رستاق.

کس شماره ۶۸: بنای تازه ساز امامزاده قاسم در قجر محله لیتکوه.




۹۵۷



عکس شماره ۸۷: از زائر سر راهی امامزاده عبدالله در اسکو محله لیتکوه.

۹۵۶



عکس شماره ۷۰: تکیه قدیمی امامزاده سید سیف‌الدین در گنج‌کلاهی چلاو .




عکس شماره ۷۱: سنگ قبری در گورستان تکیه سید سیف‌الدین در گنج‌کلاهی چلاو.




عکس شماره ۶۹: بیته اطراف امامزاده قاسم در قهرمطه لیکوه.



س شماره ۷۳: امامزاده حسن در دهکده لپاش چلاوآمل.




عکس شماره ۷۲: دورنمای سنگ چال مرکز بخش چلاوآمل.




عکس شماره ۷۲: تکیه فیروزکلا در دهکده فیروزکلای دشتسر آمل.

۱۶۲




عکس شماره ۷۵: گنج‌بریهای تکیه فیروزکلای دشتسر آمل.

۱۶۱




مکس شماره ۷۶: امامزاده عبدالله (عباس) در دهکده فیروزکلای دشتسر آمل

۹۶۲



مکس شماره ۷۷: نجیه بانا کلای دشتسر آمل

۹۶۵



عکس شماره ۷۹: ساقانفار تکیه پاشاکلای دشت سر آمل.



عکس شماره ۷۸: ساقانفار تکیه پاشاکلای دشت سر آمل.




عکس شماره ۸۱: بقعه درویش اسماعیل در کمانگر کلاهی دشت سر آمل.




عکس شماره ۸۰: خاتم بل در راه پاشاکلا به شهبه کلا.





عکس شماره ۸۳: در ورودی مسجد امامزاده عبدالله در شهرته کلای دشت سرآمل.



عکس شماره ۸۲: امامزاده عبدالله در دهکده شهرته کلای دشت سرآمل.


عكس شماره ۸۵: امامزاده قاسم در اراضی کهنکرون محله پایین هشتل دشت سرآمل.



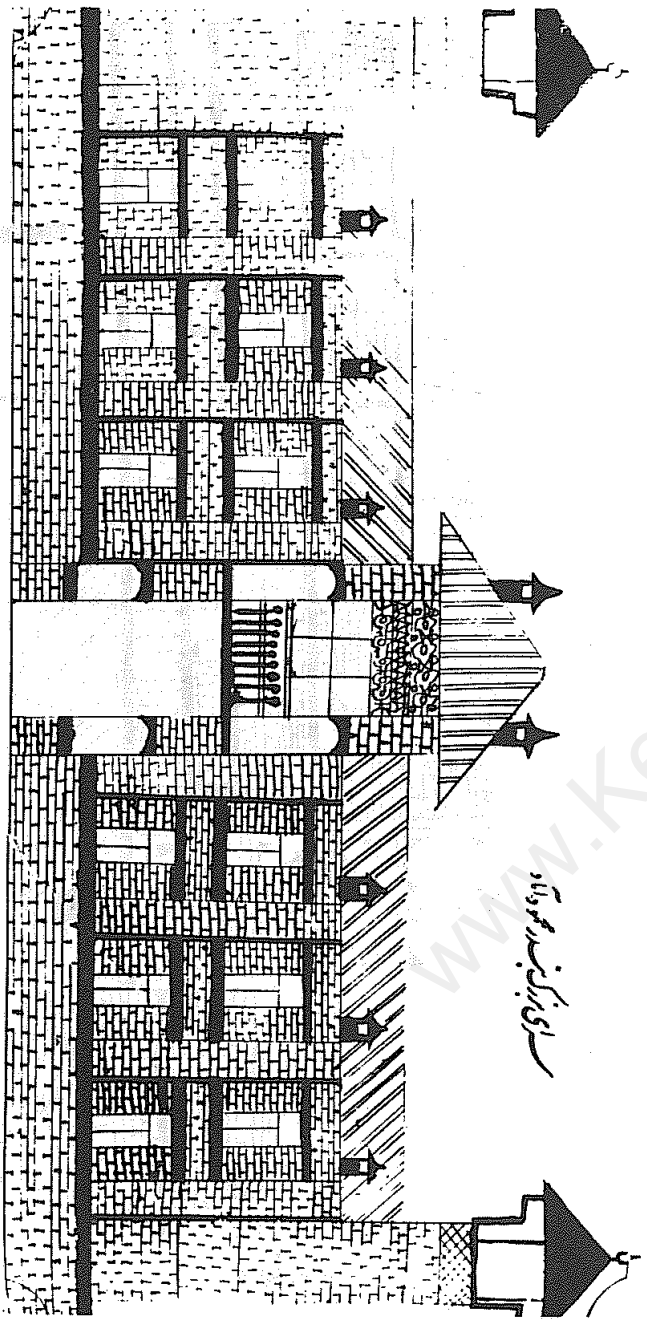
عكس شماره ۸۴: امامزاده محسن در تمسك دشت سرآمل.




عکس شماره ۸۷. گنبد دوم در گورستان بقعه امامزاده قاسم هشتل دشت سرآمل.



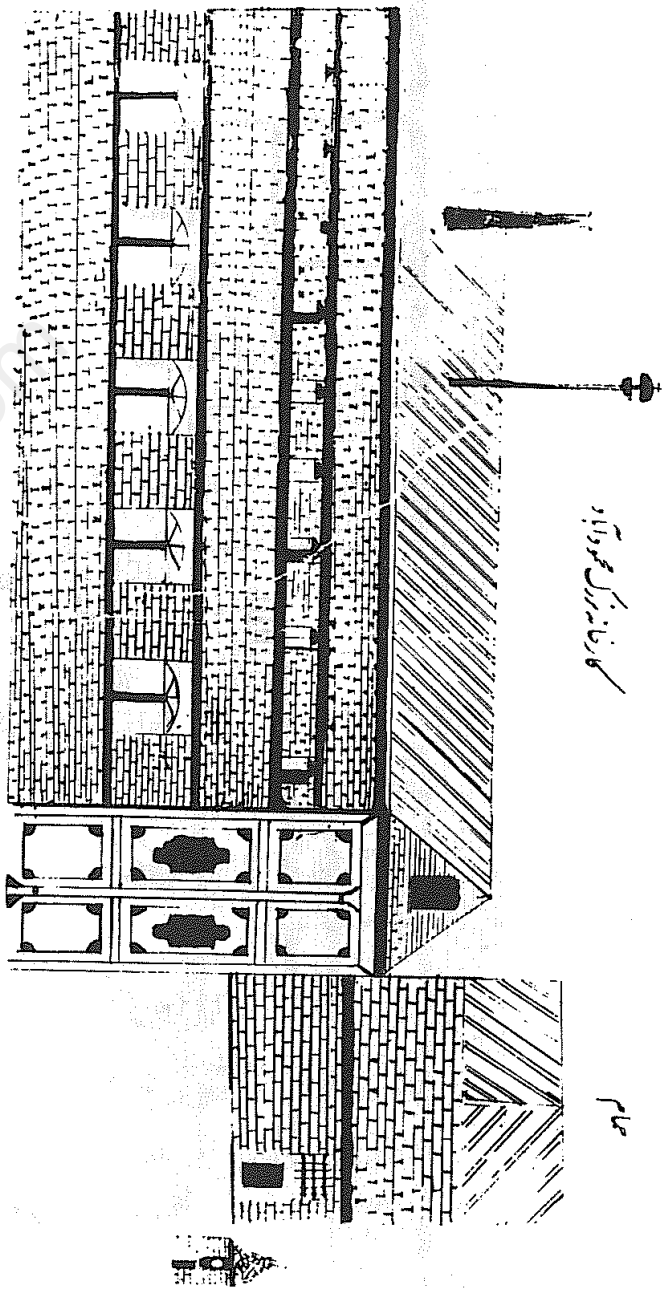
عکس شماره ۸۶: گنبد اول در گورستان بقعه امامزاده قاسم هشتل دشت سرآمل.



عکس شماره ۸۹: سرای بزرگ بندرگاه محمود آباد هر ازبکی آمل.




عکس شماره ۸۸: گنبد سوم در گورستان بقعه امامزاده قاسم هشتل دشت سر آمل.



کاخانۀ بزرگ محمودآباد

حمام

عکس شماره ۹۰: کارخانه بزرگی و سایر تأسیسات محمودآباد هرازنی آمل.



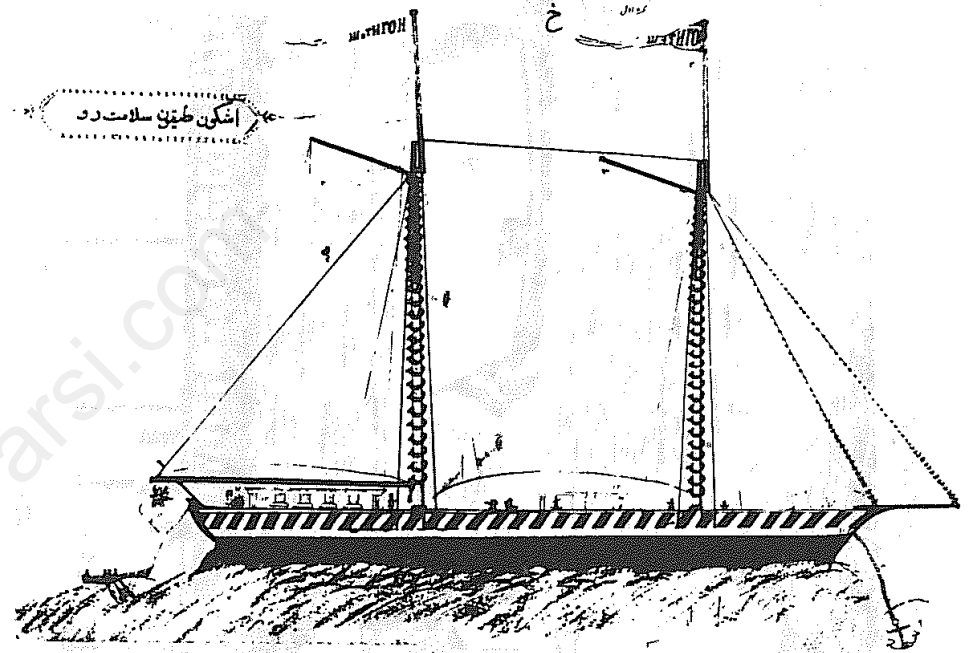

تختکلی

رسوب


واکون

عکس شماره ۹۱: اسکله بزرگی و طرز بارگیری کشتیها در محمودآباد هرازنی آمل.


عکس شماره ۹۳: نمای جنوبی سردخانه عباسلی خان سرتیب لاریجانی در اوجی آباد.



عکس شماره ۹۲: نقشه اشکون طیبون سلامت رو برای حمل و نقل کالا از محمود آباد.



عکس شماره ۹۵: سقانه‌نار تکیه هف پلکون در معلم کلای هرازی آمل.



عکس شماره ۹۴: تکیه هفت‌پلکون در معلم کلای هرازی آمل.




عکس شماره ۹۷: بقعة سيد نورالدين در اراضی پمبهجار مرزنگوی دابو.




عکس شماره ۹۶: بقعة امامزاده مطهر در دهکده مطهر دابوی آمل.






عکس شماره ۹۸: منظره‌ای از خرابیهایی بابل و نوسازیهای رضا خان.





عکس شماره ۹۹: منظره‌ای از خرابیهایی بابل و نوسازیهای رضا خان.



عکس شماره ۱۰۲: عکس عمارت مخروبه بحرالآرام بارفروش در ذیحجه ۱۲۸۲ ه. ق.  
(عکس شماره ۷۶۴۴ کتابخانه مرکزی دانشگاه تهران، از آلبوم  
ناصرالدین شاه).

عکس شماره ۱۰۳: نمای جنوبی پل محمد حسنخان در جنوب بابل.




عکس شماره ۱۰۰: کلاچ مشهد (کلاخ مسجد) بارفروش (بابل).

(دمرگان، ص ۱۶۹).




عکس شماره ۱۰۱، طرح سیاه قلم بتوسط دمرگان از باغشاه بابل.


(دمرگان، ص ۱۵۳).




عکس شماره ۱۰۵: سرد ورودی محراب مسجد جامع نابل در محله مسجد جامع.



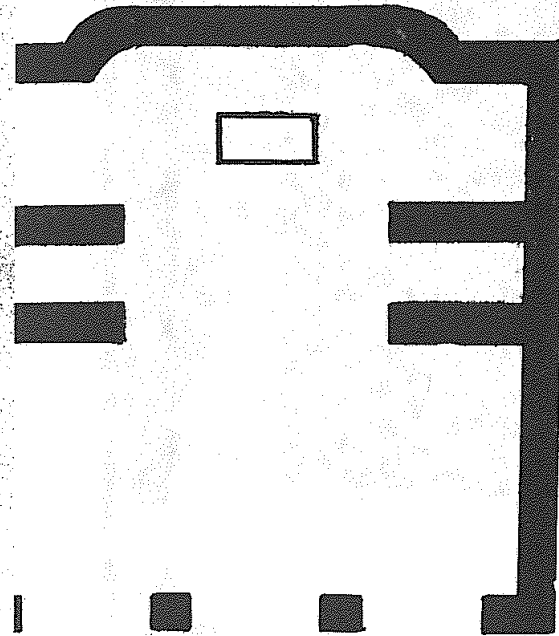
عکس شماره ۱۰۴: نمای محراب مسجد جامع نابل در محله مسجد جامع.



عکس شماره ۱۰۸: مدخل مسجد چال = مسجد حاجی میرزا بابا در محله چهارسوق بابل.



عکس شماره ۱۰۶: قسمت اول فرمان مورخ ۱۱۰۶ ه. ق. در مسجد جامع بابل.



عکس شماره ۱۰۷: کروکی مقبره سیدالعلماء در محله مسجد جامع بابل.





عکس شماره ۱۱۱: مسجد زرگر محله در خیابان برق قدیم بابل.




عکس شماره ۱۰۹: حجره‌های دو طبقه مدرسه صدر در محله پنجشنبه بازار سابق بابل.

عکس شماره ۱۱۰: قسمت فوقانی مدخل مدرسه صدر که به «عرش» معروف است.






عکس شماره ۱۱۴: کتیبه حمام میرزا یوسف  
به درازای ۸۹ و پهنای ۴۰/۵  
سانتیمتر در محله سرحمام بابل.




عکس شماره ۱۱۵: منبر مسجد کاظم بیگک در میدان محله سرحمام بابل.




عکس شماره ۱۱۲: گنبد سرینیه حمام میرزا یوسف در محله سرحمام بابل.



عکس شماره ۱۱۳: کتیبه حمام میرزا یوسف به درازای ۷۵ و پهنای ۴۵ سانتیمتر در  
سرحمام بابل.




عکس شماره ۱۱۷: سردر ورودی مسجد متصل به بقعه امامزاده قاسم در محله آستانه بابل.



عکس شماره ۱۱۶: بنای اصلی بقعه امامزاده قاسم در محله آستانه بابل.

عکس شماره ۱۲۰: دالان ملک یا کوچه ملک تنگه  
در محله زنجیره بن بابل.



عکس شماره ۱۲۱: علم تکیه پیرعلم یا تکیه  
مرادبیگ در محله پیرعلم بابل.




عکس شماره ۱۱۸: گنج بری سردخانه میرزا علی نقی ملک التجار در محله زنجیره بن بابل.




عکس شماره ۱۱۹: خانه میرزا علی نقی  
ملک التجار در محله زنجیره بن بابل.

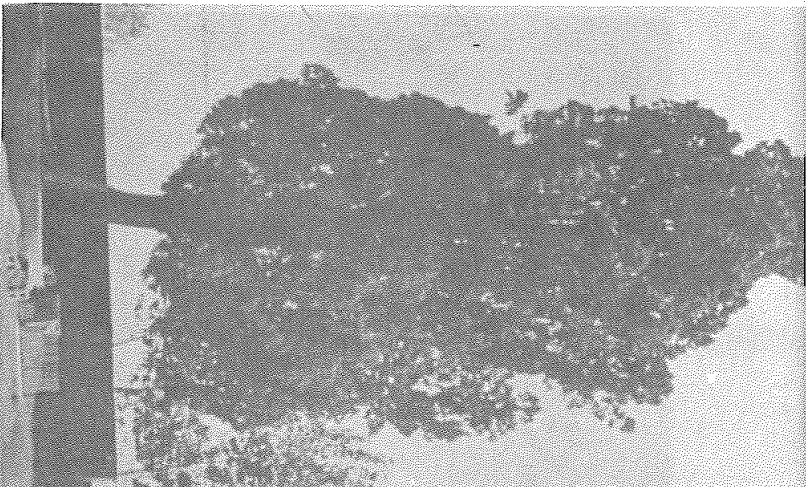





عکس شماره ۱۲۳: تکیه ارواحین با گلستانه آن.



عکس شماره ۱۲۲: نمای گلستانه های مسجد حاجی میرزا  
هدایت با تکیه پنجشنبه بازار بابل.



عکس شماره ۱۲۵: سرزمینه کریم و رحیم ود اراضی  
میرزا کلاهی بازار بابل.



عکس شماره ۱۲۴: گلستانه مسجد میرزا تکیه درمجمعه میرزا تکیه بابل.